

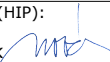





A map showing the route from Vimperk to Volary. The route is marked with a black line. Key locations along the route are labeled: Vimperk, Lipka, Kubova Huť, and Volary. A red dot on the route is labeled 'Most km 47,811' in red text.

Podpis: _____ Datum: _____

Revize:	Datum:	Popis:	Kontroloval:
000	15.04.2022	Definitivní odevzdání dokumentace	Ing. Martin Plšek

Stavebník/Investor:	Správa železnic, státní organizace			 SPRÁVA ŽELEZNIC
Adresa:	Dlážděná 1003/7, 110 00 Praha 1			
Zástupce investora:	Stavební správa západ			
Adresa:	Ke Štvanici 656/3, 186 00 Praha 8 – Karlín			
Zhotovitel stavby:	DIPONT s.r.o.			 dipont
Adresa:	Klíšská 1432/18 400 01 Ústí nad Labem			
Kontakt:	T: +420 475 201 724 E: dipont@dipont.cz			
Hlavní projektant (HIP):	Specialista:	Odpovědný projektant:	Zpracovatel:	
Ing. Petr Novák 	Ing. Martin Plšek 	Ing. Martin Plšek 	Ing. Norbert Pelc 	

Název stavby/akce:	Rekonstrukce mostu v km 47,811 na trati Strakonice - Volary						Označení (S-kód): S632000181 Označení zhotovitele: D20208
Název části:	Souhrnná část						Označení části: B
Název objektu:	-						Označení objektu/komplexu: -
Název přílohy:	-						Číslo přílohy: -
Název dílčí části přílohy:	-						Paré:
Kraj:	Katastrální území:				TUDU:		
Jihočeský	Račín [644625], Kubova Huť [644609]				0381,16		
Stupeň dokumentace:	Datum zpracování:	Formáty:	Měřítko:				
DUSP	03/2022		-				
S-kód:	Stupeň dokumentace:		Část:	Objekt:	Podobjekt:	Příloha:	Revize:
S 6 3 2 0 0 0 1 8 1	- D U S P - B		x x x x x	- x x x x x x x x	- x x	- x x x x	- 0 0